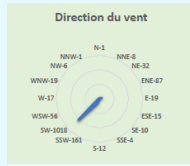
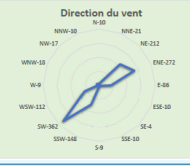




Site : Carrière de Vaubadon

Schéma :



-  Mesures jauges OWEN
-  Site GIRARD ET FOSSEZ ET CIE
-  Zone Installations

			Point de Mesure	Jauge Owen n°0	Jauge Owen n°1	Jauge Owen n°2	Jauge Owen n°3	Jauge Owen n°4
Date de mesure	Période de la campagne	Commentaires	Localisation Direction des vents	Commune de Vaubadon, zone Nord-Ouest	Limite de site, zone Sud-Ouest	Limite de site, zone Ouest	Limite de site, zone Nord.	Limite de site, zone Nord-Est.
23/10/2020 - 23/11/2020	Campagne de Novembre 2020	Nette dominance des vents de secteur Sud-Ouest.		230.727	318.811	218.895		299.782
09/02/2021 - 09/03/2021	Campagne de Février 2021	Nette dominance des vents de secteur Sud-Ouest.		61.859	55.316	53.874	55.330	74.268
02/06/2021 - 02/07/2021	Campagne de Juin 2021	Nette dominance des vents de secteur Nord-Est.		130.506	160.414	132.545	269.849	106.716
02/07/2021 - 03/08/2021	Campagne de Juillet 2021	Nette dominance des vents de secteur Sud-Ouest.		116.561	117.197	85.987	97.452	161.146
Moyenne annuelle glissante				134.913	162.935	122.825	140.877	160.478

Campagne de Nov. 2020 : Résultat non exploitable pour la jauge n°3. Jauge tombée à terre durant la campagne de mesures.