





Site : Carrière de Vaubadon

Schéma :



-  Mesures jauges OWEN
-  Site GIRARD ET FOSSEZ ET CIE
-  Zone Installations

Date de mesure	Période de la campagne	Commentaires	Point de Mesure	Jauge Owen n°0	Jauge Owen n°1	Jauge Owen n°2	Jauge Owen n°3	Jauge Owen n°4
			Localisation Direction des vents	Commune de Vaubadon, zone Nord-Ouest	Limite de site, zone Sud-Ouest	Limite de site, zone Ouest	Limite de site, zone Nord.	Limite de site, zone Nord-Est.
11/02/2020 - 11/03/2020	Campagne de Février 2020	Nette dominance des vents de secteur Ouest-Sud-Ouest.		176.750	176.707	123.981	100.553	211.883
28/04/2020 - 28/05/2020	Campagne de Mai 2020	Nette dominance des vents de secteur Nord-Est-et Sud-Ouest.		137.319	327.021	143.504		171.890
28/07/2020 - 28/08/2020	Campagne d'Août 2020	Nette dominance des vents de secteur Sud-Ouest.		143.926	91.341	97.319	241.929	357.674
23/10/2020 - 23/11/2020	Campagne de Novembre 2020	Nette dominance des vents de secteur Sud-Ouest.		230.727	318.811	218.895		299.782
<i>Moyenne annuelle glissante</i>				172.181	228.470	145.925	171.241	260.307

Campagne de Mai 2020 : Jauge n°3 - Résultat non représentatif - Opération de remblais dans la zone de mesure.

Campagne de Nov. 2020 : Résultat non exploitable pour la jauge n°3. Jauge tombée à terre durant la campagne de mesures.